
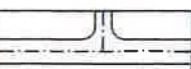



图例

-  现状
-  规划道路
-  规划用地界线

说明:

- 1、本规划是根据贺州市生态新城开发有限公司提交的申请，在《贺州市中心城区江南西03编制单元控制性详细规划及城市设计》路网及业主提供的道路设计的基础上进行调整。经贺州市城市规划专业审批委员会2018年第5次会议审议通过。
- 2、江南中路（新兴南路至桂粤湘大道段）全线长5382.94米，江南中路道路红线宽度30米，部分道路交叉口有展宽，灵峰南路匝道宽度19米，贺州大道匝道宽度19米；道路用地面积188869.52平方米（约合 283.304亩）。
- 3、江南中路A段（新兴南路至贺州大道匝道段）道路长2428.18米，道路用地面积85478.03平方米（约合128.217亩）。
- 4、自本规划批复之日起，2016年12月27日批复的《贺州市滨江南路工程A段用地红线调整图》作废。
- 5、未尽事宜按国家规范和地方相关规定执行。
- 6、图中灰色浅细线为现状地形、地貌。
- 7、图中采用北京54坐标系，单位为米。

贺州市城乡规划设计院 证书编号：【桂】143121				委托单位	贺州市生态新城开发有限公司		
				工程名称	贺州市江南中路A段（新兴南路至贺州大道匝道段）道路用地红线调整图		
设计	黄彬	校对	陈禹佟	图名	贺州市江南中路A段（新兴南路至贺州大道匝道段）道路用地红线调整图	比例	1: 6000
工程负责人		审核	吴天宇			日期	2018.7.12
设计负责人	吴天宇	审定	吴天宇			工程编号	XZ18-临时0430HZSW